



MINISTÉRIO DA JUSTIÇA-MJ
FUNDAÇÃO NACIONAL DO ÍNDIO-FUNAI
DIRETORIA DE ASSUNTOS FUNDIÁRIOS-FUNAI

PROGRAMAÇÃO OPERACIONAL
DIA 07 DE SETEMBRO

59
12.03.94
B

FUNAI

Governo FERNANDO HENRIQUE CARDOSO
Próximas ações

Raposa Serra do Sol (Roraima) 1.680.000 de hectares
Concluindo a demarcação

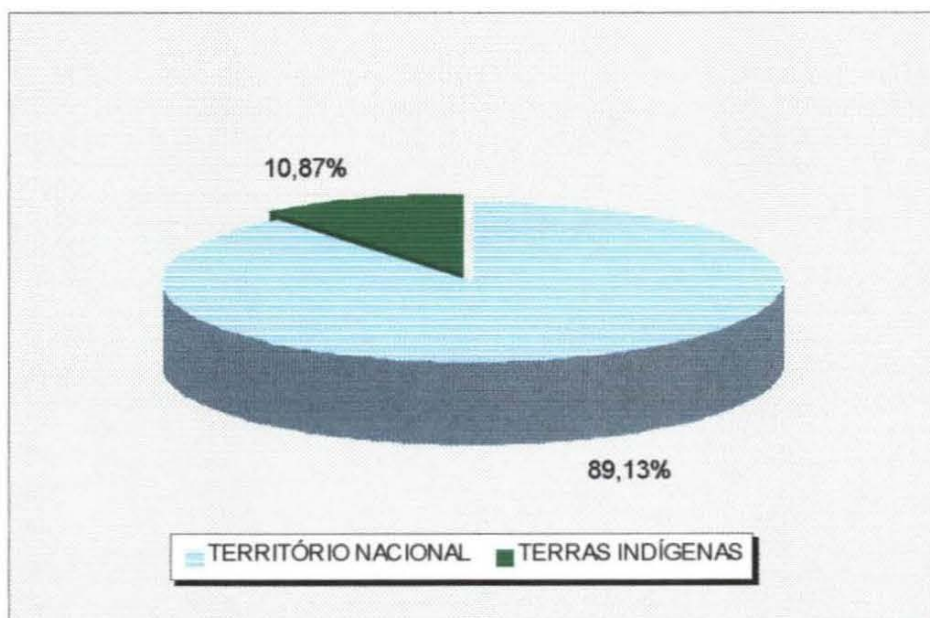
Vale do Javari (Amazonas) --- 8 milhões de hectares
Estimativa de custo R\$ 1.600.000
Abertura de licitação para demarcação (maio de 1999)
Conclusão prevista: 19.04.2000 (Dia do Índio)

SOCIEDADES INDÍGENAS E A AÇÃO DO GOVERNO

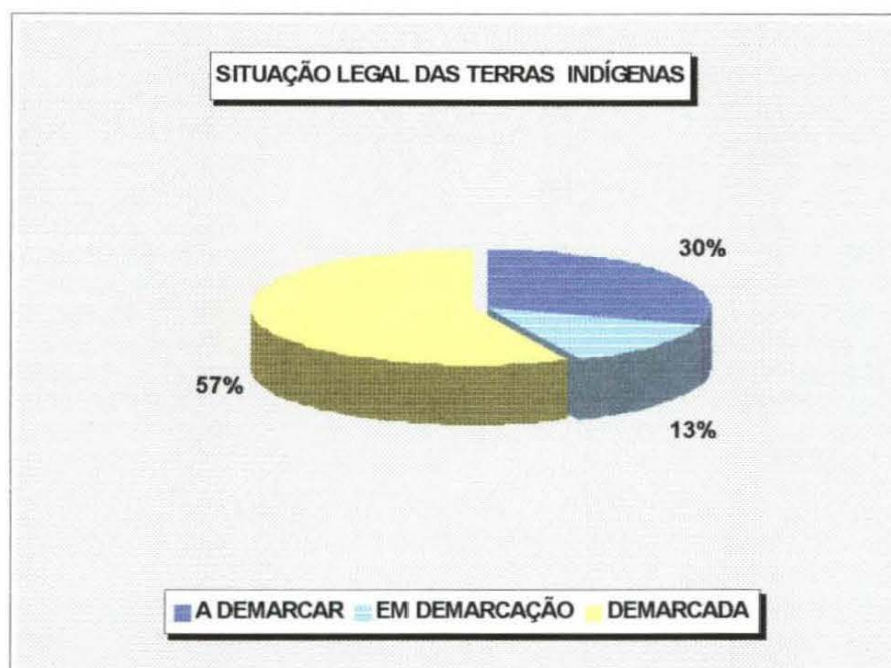
FERNANDO HENRIQUE CARDOSO

A questão indígena é um dos assuntos prioritários na agenda social do governo Federal. Convicto de que a cultura indígena é uma realidade diferenciada, capaz de reproduzir estilos próprios de organização e desenvolvimento o Estado empenha-se em cumprir a Constituição Federal, que reconhece aos índios o direito às terras pôr eles habitadas tradicionalmente, suas diversas formas de organização, seus costumes, línguas , crenças e tradições. Neste contexto a garantia da terra é condição essencial para assegurar a sobrevivência dos índios como grupos etnicamente diferenciados da sociedade nacional.

As terras indígenas reconhecidas no Brasil ocupam aproximadamente 92.578.425 ha (925.784 km), o correspondente a 10,87% do território nacional.

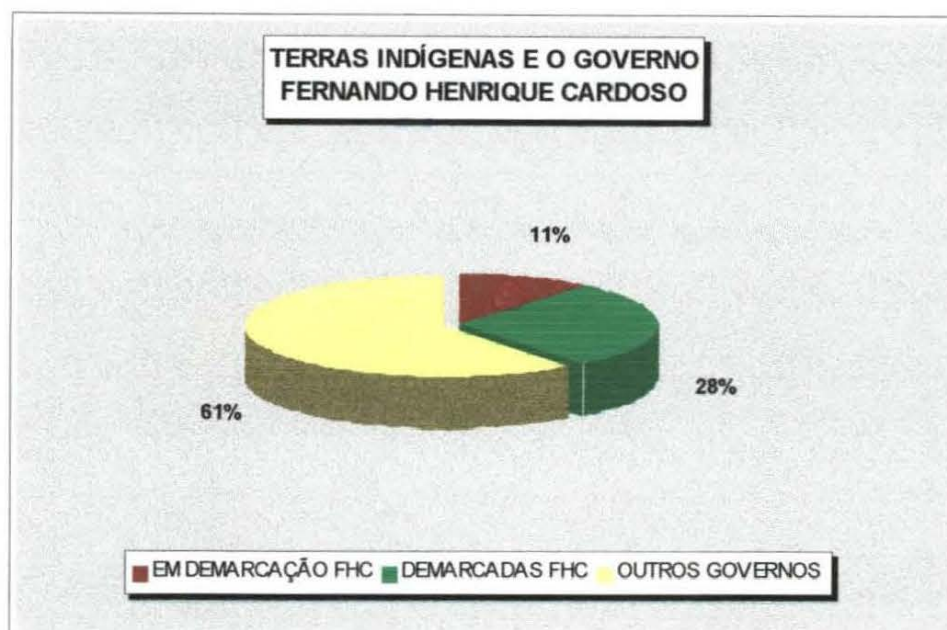


Das 561 (quinhentas e sessenta e uma) terras indígenas reconhecidas pela Fundação Nacional do Índio-FUNAI, 319 (57%) encontram-se demarcadas, homologadas e resgistradas, cobrindo uma extensão territorial de 74.038.675 ha. Há 75 (13%) com o procedimento administrativo de demarcação em andamento, abrangendo uma superfície de 18.893.731 ha. Restam portanto a demarcar 167 (30%) terras.



No atual Governo demarcou-se 96 (noventa e seis) terras indígenas beneficiando uma população de aproximadamente 45.000 índios, perfazendo uma superfície de 29.220.953 ha correspondente a 28% do território indígena reconhecido sem considerarmos que até o final deste ano teremos a conclusão da demarcação de mais 17 terras que somam cerca de 11.246.187 ha.

A grandeza dessas ações poder ser visualizada ao lembrarmos que a somatória das superfícies da Bélgica, Holanda, Suíça, Áustria e Portugal atinge quase a mesma extensão das 96 terras demarcadas no atual Governo - 292.209 km. (vide Quadro Demonstrativo anexo)



Para garantir o direito dos índios sobre as terras tradicionalmente por eles ocupadas, foi promulgado em 08 de janeiro de 1996 o Decreto nº1.775, que passou a assegurar maior transparência e consistência jurídica ao procedimento administrativo de demarcação das terras indígenas. As demarcações que se encontravam paralizadas começaram em 1996 tornando-se mais expressivas em 1997 e 1998. (ver gráfico)



QUADRO DEMONSTRATIVO

FERNANDO HENRIQUE CARDOSO

NO	QD	TERRA INDÍGENA - DENOMINAÇÃO	SOCIEDADE INDÍGENA	POPULAÇÃO	ÁREA (HA)	UF	ATO LEGAL	DIÁRIO OFICIAL	FASE DE REGULARIZAÇÃO
1	1	Avá-Canoeiro	Avá-Canoeiro	15	38.000	GO	Portaria nº 598	02.10.96	Em demarcação
2	2	Guarani de Águas Brancas	Guarani	40	230	RS	Portaria nº 104	14.02.96	Delimitada
3	3	Guató	Guató	382	10.900	MS	Portaria nº 309	21.05.96	Delimitada
4	4	Karajá do Aruanã I	Karajá	70	11	GO	Portaria nº 298	21.05.96	Em demarcação
5	5	Karajá do Aruanã III	Karajá	-	586	GO	Portaria nº 310	21.05.96	Em demarcação
6	6	Kaxinawá/Ashaninca do Rio Breu	Kampa e Kaxinawá	350	23.840	AC	Portaria nº 600	04.10.96	Em demarcação
7	7	Massaco	Isolados	-	503.000	RO	Portaria nº 305	21.05.96	Em demarcação
8	8	Monte Caseros	Kaingang	110	1.004	RS	Portaria nº 748	18.12.96	Em demarcação
9	9	Pacheca	Guarani	10	1.780	RS	Portaria nº 304	21.05.96	Em demarcação
10	10	Panambizinho	Guarani e Kayowa	200	1.240	MS	Portaria nº 1560	15.12.95	Em demarcação
11	11	Panará	Panará	337	495.000	MT/PA	Portaria nº 667	04.11.96	Em demarcação
12	12	Salto Grande do Jacuí	Guarani	15	238	RS	Portaria nº 105	14.02.96	Delimitada
13	13	Tapeba	Tapeba	1.350	4.658	CE	Portaria nº 967	25.09.97	Em demarcação
14	14	Tukuna do Umariçu	Tukuna	4.300	4.900	AM	Portaria nº 1.112	02.10.97	Em demarcação
-	14	TOTAL DE TERRAS DELIMITADAS	-	7.179	1.085.387	-	-	-	-
15	1	Acimã	Apurinã	70	40.686	AM	Decreto S/Nº	04.11.97	Em fase de registro
16	2	Água Preta Inari	Apurinã	120	139.764	AM	Decreto S/Nº	04.11.97	Em fase de registro
17	3	Águas Belas	Pataxó	86	1.200	BA	Portaria nº 312	21.05.96	A homologar em 07.07.98
18	4	Alto Rio Negro	Barasana, Suriana, Baré.....	18.526	7.999.381	AM	Decreto S/Nº	15.04.98	Demarcada
19	5	Alto Rio Purus	Kaxinwá e Kulina	1.206	263.130	AC	Decreto S/Nº	08.01.96	Registrada
20	6	Alto Sepatini	Apurinã	70	26.096	AM	Decreto S/Nº	04.11.97	Em fase de registro
21	7	Apinajé	Apinayé	718	141.904	TO	Decreto S/Nº	04.11.97	Em fase de registro
22	8	Arara do Rio Branco	Arara	150	114.842	MT	Decreto S/Nº	27.12.96	Registrada
23	9	Araweté Igarapé Ipixuna	Araweté	184	940.901	PA	Decreto S/Nº	08.01.96	Registrada
24	10	Areões	Xavante	522	218.515	MT	Decreto S/Nº	18.10.96	Registrada
25	11	Atikum	Atikum	2.799	16.290	PE	Decreto S/Nº	08.01.96	Registrada
26	12	Batovi	Waurá	236	5.130	MT	Portaria nº 1.026	02.10.97	A homologar em 07.07.98
27	13	Betânia	Tukuna	2.369	122.769	AM	Decreto S/Nº	10.10.95	Registrada
28	14	Bom Intento	Tukuna	120	1.613	AM	Decreto S/Nº	12.01.96	Registrada
29	15	Buritizinho	Terena	200	10	MS	Decreto S/Nº	24.05.96	Registrada
30	16	Cabeceira do Rio Acre	Jaminawá	123	78.513	AC	Decreto S/Nº	15.04.98	Demarcada
31	17	Camademi	Jamamadi	65	150.931	AM	Decreto S/Nº	04.11.97	Em fase de registro
32	18	Canauanim	Makuxi e Wapixana	287	11.182	RR	Decreto S/Nº	16.02.96	Registrada
33	19	Catipari/Mamoriá	Apurinã	115	115.044	AM	Decreto S/Nº	04.11.97	Em fase de registro

QUADRO DEMONSTRATIVO

FERNANDO HENRIQUE CARDOSO

NO	QD	TERRA INDÍGENA - DENOMINAÇÃO	SOCIEDADE INDÍGENA	POPULAÇÃO	ÁREA (HA)	UF	ATO LEGAL	DIÁRIO OFICIAL	FASE DE REGULARIZAÇÃO
34	20	Coroa Vermelha	Pataxó	693	1.492	BA	Portaria nº 1.042	15.10.97	Homologada
35	21	Enawenê-Nawê	Enawenê-Nawê	300	742.089	MT	Decreto S/Nº	04.10.96	Registrada
36	22	Escondido	Pareci	40	169.139	MT	Portaria nº 668	04.11.96	A homologar em 07.07.98
37	23	Estação Pareci	Pareci	18	3.620	MT	Portaria nº 666	04.11.96	A homologar em 07.07.98
38	24	Estrela da Paz	Tukuna	326	12.876	AM	Decreto S/Nº	25.08.96	Registrada
39	25	Évare I	Tukuna	13.023	548.177	AM	Decreto S/Nº	08.01.96	Registrada
40	26	Évare II	Tukuna	2.200	176.206	AM	Decreto S/Nº	20.06.96	Registrada
41	27	Figueiras	Paresi	14	9.859	MT	Decreto S/Nº	04.07.95	Registrada
42	28	Guarani de Araponga	Guarani	7	213	RJ	Decreto S/Nº	08.03.96	Registrada
43	29	Guarani de Bracuí	Guarani	15	2.128	RJ	Decreto S/Nº	04.07.95	Registrada
44	30	Guarani do Aguapeú	Guarani	48	4.372	SP			A homologar em 07.07.98
45	31	Iagarapé Capana	Jamamadi	20	122.556	AM	Decreto S/Nº	04.11.97	Em fase de registro
46	32	Ibirama	Kaingang	1.200	14.085	SC	Decreto S/Nº	16.02.96	Registrada
47	33	Ilha do Camaleão	Tukuna	120	237	AM	Decreto S/Nº	30.09.96	Registrada
48	34	Inauini-Teuini	Jamamadi	450	486.996	AM	Decreto S/Nº	04.11.97	Em fase de registro
49	35	Ipixuna	Parintintin	54	215.362	AM	Decreto S/Nº	04.11.97	Em fase de registro
50	36	Jabuti	Makuxi e Wapixana	78	14.210	RR	Decreto S/Nº	16.02.96	Registrada
51	37	Jarawara/Jamamadi/Kanamati	Jarawara/Jamamadi e Kanamati	262	390.233	AM	Decreto S/Nº	15.04.98	Demarcada
52	38	Kambiwá	Kambiwá	1.820	27.100	PE	Portaria nº 308	21.05.96	A homologar em 07.07.98
53	39	Kanamari do Rio Juruá	Kanamari	496	596.434	AM	Decreto S/Nº	04.11.97	Em fase de registro
54	40	Kapinawá	Kapinawá	1.600	12.260	PE	Portaria nº 307	21.05.96	A homologar em 07.07.98
55	41	Karajá do Aruanã II	Karajá	-	769	MT	Portaria nº 311	21.05.96	A homologar em 07.07.98
56	42	Kararáó	Kararáó	28	330.838	PA	Decreto S/Nº	15.04.98	Demarcada
57	43	Karipuna	Karipuna	30	153.350	RO	Portaria nº 306	21.05.96	A homologar em 07.07.98
58	44	Koatinemo	Assurini	60	387.834	PA	Decreto S/Nº	08.01.96	Registrada
59	45	Lago do Beruri	Tukuna	120	4.080	AM	Decreto S/Nº	22.09.95	Registrada
60	46	Lagoa dos Brincos	Negarotê	-	1.845	MT	Decreto S/Nº	18.01.96	Registrada
61	47	Lalima	Terena	808	3.000	MS	Decreto S/Nº	02.07.96	Registrada
62	48	Laranjinha	Kaingang e Guarani	207	284	PR	Decreto S/Nº	04.10.96	Registrada
63	49	Malacacheta	Wapixana	250	28.631	RO	Decreto S/Nº	08.01.96	Registrada
64	50	Marechal Rondon	Xavante	220	98.500	MT	Decreto S/Nº	04.10.96	Registrada
65	51	Mata Medonha	Pataxó	155	550	BA	Decreto S/Nº	24.05.96	Registrada
66	52	Maxacali	Maxacali	854	5.305	MG	Decreto S/Nº	04.10.96	Registrada
67	53	Médio Rio Negro I	Maku, Baniwa, Baré, Tukano ..		1.776.139	AM	Decreto S/Nº	15.04.98	Demarcada

QUADRO DEMONSTRATIVO

FERNANDO HENRIQUE CARDOSO

NO	QD	TERRA INDÍGENA - DENOMINAÇÃO	SOCIEDADE INDÍGENA	POPULAÇÃO	ÁREA (HA)	UF	ATO LEGAL	DIÁRIO OFICIAL	FASE DE REGULARIZAÇÃO
68	54	Médio Rio Negro II	Maku, Baniwa, Baré, Tukano ..		316.195	AM	Decreto S/Nº	15.04.98	Demarcada
69	55	Nove de Janeiro	Parintintin	915	228.777	AM	Decreto S/Nº	04.11.97	Em fase de registro
70	56	Pankararé	Pankararé	1.400	29.597	BA	Decreto S/Nº	08.01.96	Registrada
71	57	Paraná do Boá-Boá	Kanamari	56	240.546	AM	Decreto S/Nº	04.11.97	Em fase de registro
72	58	Paraná do Paricá	Paumari	15	7.866	AM			A homologar em 07.07.98
73	59	Parati-Mirim	Guarani	95	79	RJ	Decreto S/Nº	08.01.96	Registrada
74	60	Parque Indígena do Araguaia	Javaé, Karajá, Tapirapé.....	1.801	1.358.499	TO	Decreto S/Nº	15.04.98	Demarcada
75	61	Parque Indígena do Tumucumaque	Apalai e Waiana	1.017	3.071.068	PA/AP	Decreto S/Nº	04.11.97	Em fase de registro
76	62	Paumari do Cuniuá	Paumari	53	42.828	AM	Decreto S/Nº	04.11.97	Em fase de registro
77	63	Paumari do Lago Manissuá	Paumari	140	11.229	AM			A homologar em 07.07.98
78	64	Paumari do Lago Paricá	Pamari	40	15.800	AM			A homologar em 07.07.98
79	65	Paumari do Marahã	Paumari	270	79.140	AM			A homologar em 07.07.98
80	66	Peneri/Tacaquiri	Apurinã	700	189.871	AM	Decreto S/Nº	04.11.97	Em fase de registro
81	67	Pequizaí	Nambikwara	-	9.887	MT	Decreto S/Nº	18.01.96	Registrada
82	68	Pinhal	Kaingang	87	880	SC	Decreto S/Nº	15.04.98	Demarcada
83	69	Pirahã	Mura e Pirahã	179	346.911	AM	Decreto S/Nº	04.11.97	Em fase de registro
84	70	Queimadas	Kaingang	383	3.078	PR	Decreto S/Nº	24.05.96	Registrada
85	71	Raimundão	Macuxi	150	4.277	RR	Decreto S/Nº	04.11.97	Em fase de registro
86	72	Rio Apaporis	Maku, Desana, Tukano.....	141	106.960	AM	Decreto S/Nº	15.04.98	Demarcada
87	73	Rio Areia I e II	Guarani	72	1.352	PR	Decreto S/Nº	15.04.98	Demarcada
88	74	Rio Biá	Katuquina	400	1.185.792	AM	Decreto S/Nº	04.11.97	Em fase de registro
89	75	Rio Guaporé	Jaboti e Makurap	337	115.788	RO	Decreto S/Nº	24.05.96	Registrada
90	76	Rio Mequens	Makurap e Sakirabar	70	107.553	RO	Decreto S/Nº	24.05.96	Registrada
91	77	Rio Paru de Este	Apalai e Wayana	134	1.195.786	PA	Decreto S/Nº	04.11.97	Em fase de registro
92	78	Rio Téia	Maku, Piratapuya, Desana.....	295	411.865	AM	Decreto S/Nº	15.04.98	Demarcada
93	79	Sagarana	Pakaá-Nova	203	18.120	RO	Decreto S/Nº	24.05.96	Registrada
94	80	São Pedro	Mura	20	726	AM	Decreto S/Nº	08.01.96	Registrada
95	81	São Pedro do Sepatini	Apurinã	40	27.644	AM	Decreto S/Nº	04.11.97	Em fase de registro
96	82	Sucuriy	Kaiowá	100	535	MS	Decreto S/Nº	15.04.98	Demarcada
97	83	Talhantesu	Wasusu	-	5.362	MT	Decreto S/Nº	13.02.97	Registrada
98	84	Tenharim Marmelos	Tenharim	250	497.521	AM	Decreto S/Nº	08.01.96	Registrada
99	85	Tibagy/Mococa	Kaingang	78	860	PR	Decreto S/Nº	24.05.96	Registrada
100	86	Trincheira Bacajá	Xikrin e Karahahô	218	1.650.939	PA	Decreto S/Nº	04.10.96	Registrada
101	87	Truká	Truká	909	1.593	PE	Decreto S/Nº	08.01.96	Registrada

QUADRO DEMONSTRATIVO

FERNANDO HENRIQUE CARDOSO

NO	QD	TERRA INDÍGENA - DENOMINAÇÃO	SOCIEDADE INDÍGENA	POPULAÇÃO	ÁREA (HA)	UF	ATO LEGAL	DIÁRIO OFICIAL	FASE DE REGULARIZAÇÃO
102	88	Tukuna Feijoal	Tukuna e kokama	2.830	40.948	AM	Decreto S/Nº	08.01.96	Registrada
103	89	Tukuna Porto Espiritual	Tukuna	160	2.839	AM	Decreto S/Nº	08.01.96	Registrada
104	90	Tumiã	Apurinã	110	124.357	AM	Decreto S/Nº	04.11.97	Em fase de registro
105	91	Urubu-Branco	Tapirapé	88	157.000	MT	Portaria nº 599	04.10.96	Em demarcação
106	92	Ventarra	Kaingang	136	773	RS	Decreto S/Nº	15.04.98	Demarcada
107	93	Vui-Uatá-In	Tukuna	1.262	121.199	AM	Decreto S/Nº	02.05.96	Registrada
108	94	Waiãpi	Waiãpi	447	607.017	AP	Decreto S/Nº	20.12.96	Registrada
109	95	Wawi	Suyá	240	149.900	MT	Portaria nº 1.029	02.10.97	Em demarcação
110	96	Xambioá	Karajá	176	3.326	TO	Decreto S/Nº	04.11.97	Em fase de registro
110	96	TOTAL DE TERRAS DEMARCADAS/HOMOLOGADAS		45.048	29.220.953	-	-	-	-
111	1	Raposa Serra do Sol	Macuxi, Wapixana e outros	9.688	1.678.800	RR	Despacho nº		
112	2	Vale do Javari	Matis, Mayoruna e outros	3.858	8.338.000	AM	Despacho nº		
113	3	Seruini-Marienê	Apurinã	165	144.000	AM	Despacho nº		
113	3	TOTAL DE TERRAS A SEREM RECONHECIDAS		13.711	10.160.800	-			
113	-	TOTAL DE TERRAS RECONHECIDAS	-	65.938	40.467.140	-	-	-	-